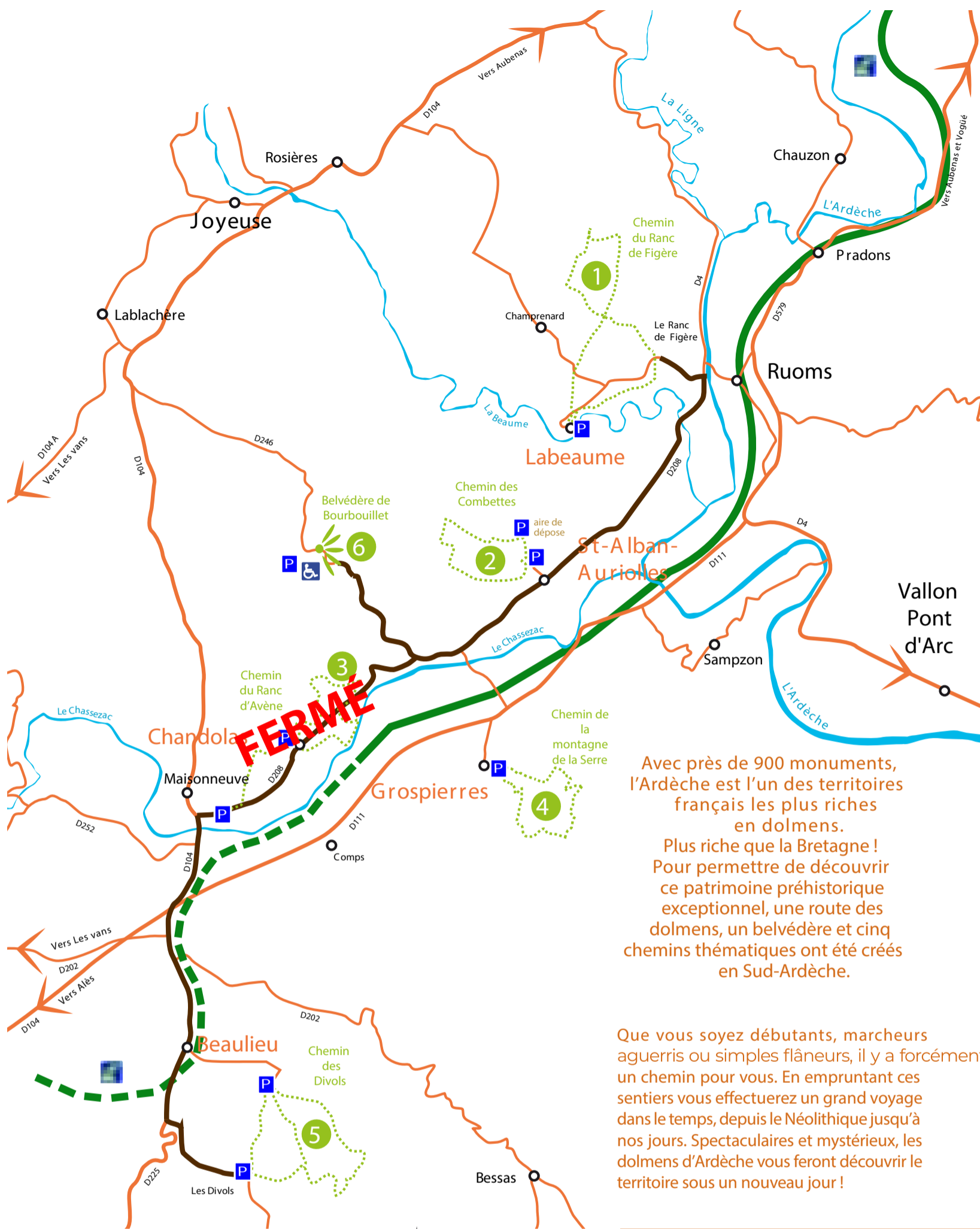




Chemins et Dolmens

Ardèche, terre de dolmens Sentiers découverte

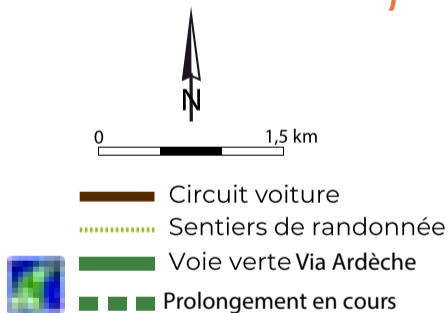


Avec près de 900 monuments, l'Ardèche est l'un des territoires français les plus riches en dolmens.

Plus riche que la Bretagne ! Pour permettre de découvrir ce patrimoine préhistorique exceptionnel, une route des dolmens, un belvédère et cinq chemins thématiques ont été créés en Sud-Ardèche.

Que vous soyez débutants, marcheurs aguerris ou simples flâneurs, il y a forcément un chemin pour vous. En empruntant ces sentiers vous effectuerez un grand voyage dans le temps, depuis le Néolithique jusqu'à nos jours. Spectaculaires et mystérieux, les dolmens d'Ardèche vous feront découvrir le territoire sous un nouveau jour !

Chacun des cinq circuits est à découvrir en toute liberté. Il vous suffit de rejoindre le parking du départ et vous trouverez alors un panneau de présentation, un fléchage adapté pour effectuer les parcours sans difficulté.





Mathieu DUPONT

Ardèche Terre de Dolmens Sentiers découverte



Nouveauté

ECOUTEZ, OBSERVEZ ET RESPIREZ !
En empruntant ces chemins chargés d'histoire, vous effectuerez un mystérieux voyage dans le temps, à la découverte d'un patrimoine incroyable !

Les dolmens sont un patrimoine fragile :

- Ne pas monter sur les dolmens.
- Ne pas déplacer les pierres autour des monuments.
- Fouilles interdites.

Le mobilier archéologique découvert est conservé à la Cité de la Préhistoire de l'Aven d'Ornac Grand Site de France.



Attention, vous serez parfois sur des Espaces Naturels Sensibles. Merci de respecter quelques consignes liées à la protection :

- Ne pas cueillir les fleurs ni les plantes.
- Respecter les propriétés privées.
- Feu interdit.
- Suivre le sentier balisé.
- Prévoir chaussures de marche, eau, chapeau.
- Prudence en période de chasse (septembre à février).
- Présence de pâturages, merci de refermer les barrières.

Coordonnées des offices de tourisme :

Cévennes d'Ardèche
Bureaux de Joyeuse et des Vans
04 75 37 24 48
www.cevennes-ardeche.com

Pont d'Arc Ardèche.
Bureaux de Ruoms, Vogüé et de Vallon Pont d'Arc
04 28 91 24 10
www.pontdarc-ardeche.fr

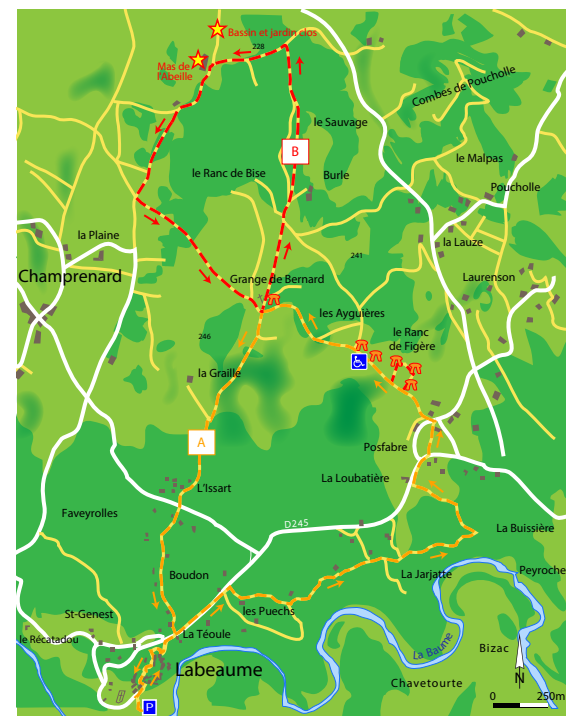


Circuit 1

LABEAUME

Chemin du Ranc de Figère

« Des dolmens connus depuis 5 000 ans »
Chemin facile pour découvrir cinq dolmens parmi les plus imposants d'Ardèche.



Distance : 6 km (parcours A) et 9.5 km (parcours A + B)
Durée : 2h30 (A) et 3h30 (A+B)
Niveau de difficulté : facile à partir de 6 ans (A) et à partir de 8 ans (A+B)
Dénivelé positif : 213m (A) et 312 m (A+B)

Accès départ : Parking rue Charles Isaac-Tourre, en contrebas du chef-lieu
Coordonnées GPS (Lat/Long WGS84) : Parking : N 44°26'53.0»/E 004°18'26.5»

Circuit 4

GROSPIERRES

Chemin de la montagne de la Serre

« La montagne aux dolmens »

Chemin de 6 km réservé aux bons marcheurs pour découvrir deux dolmens et passer à proximité d'un oppidum.



Distance : 6 km
Durée : 3 heures
Niveau de difficulté : bons marcheurs à partir de 8 ans
Dénivelé positif : 375 m
Accès départ : Depuis Ruoms-Vallon par la D111, prendre à la sortie de Gros

pièrres, à gauche la D311 et rejoindre le parking.
Coordonnées GPS (Lat/Long WGS 84) : Parking : N44°24'04.8»/E4°17'21.2»

Circuit 2

SAINT-ALBAN-AURIOLLES

chemin des Combettes

« Le chemin de la pierre sèche »

Chemin sans difficulté pour découvrir deux dolmens, une capelle, un patrimoine remarquable et une source au cœur du village.



Distance : 6 km
Durée : 2 heures environ
Niveau de difficulté : facile à partir de 4 ans
Dénivelé positif : 119 m
Accès départ : rejoindre le village de Saint-Alban-Auriolles par la D208 et se garer sur le

parking du Lièvre, rue Pierre Marius Perbost.
Coordonnées GPS (Lat/Long WGS 84) : Parking : N44°25'39.5»/E4°17'50.3»
Aire de dépose : N44°25'48.9»/E4°17'39.1»

Circuit 5

BEAULIEU

Chemin des Divols

« Un chemin entre plaine et montagne »

Deux boucles de 5 km ou 9 km réservées aux bons marcheurs pour découvrir trois dolmens, des points de vue à 360° et des ruines du Moyen-âge.



Distance : 5 km (parcours A) et 9 km (parcours A + B)
Durée : 1h30 (A) et 3h30 (A+B)
Niveau de difficulté : bons marcheurs à partir de 8 ans.
Dénivelé positif : 224 m (A) et 481 m (A+B)
Accès départ : en arrivant par la D104 (départementale qui relie Aubenas à Alès), prendre

à gauche la D225 vers Beaulieu. Traversez Beaulieu et à la sortie de Pléoux prendre à gauche direction Les Divols.
Coordonnées GPS (Lat/Long WGS 84) : Parking les Divols : N44°20'35.8»/E4°14'34.8»
Parking les Mourgues : N44°21'17.5»/E4°14'50.8»

Circuit 3

CHANDOLAS - GROSPIERRES

Chemin du Ranc d'Avène

« Art et nature autour des dolmens »

Deux parcours faciles de 5 km ou 9 km pour découvrir quatre dolmens.

À découvrir également la chèvrerie pour une dégustation et la visite du jardin de Gürllhie ou de l'atelier artistique Pépit'Art.



Distance : 5 km (parcours B) et 9 km (parcours A + B)
Durée : 2h30 (B) et 3h30 (A+B)
Niveau de difficulté : facile à partir de 4 ans
Dénivelé positif : 131 m (B) et 194 m (A+B)
Accès départ : dans le village

de Chandolas ou à la salle polyvalente de Chandolas.
Coordonnées GPS (Lat/Long WGS 84) : Parking dans le village : N44°24'12.5»/E4°15'11.9»
Salle polyvalente : N44°23'38.1»/E4°14'13.3»

6

SAINT-ALBAN-AURIOLLES - CHANDOLAS

Belvédère de Bourbouillet

« Terrasse panoramique de Fontgraze »

Cette terrasse accessible aux personnes à mobilité réduite offre un panorama remarquable sur trois dolmens.

Situé sur la petite route étroite (D246) qui relie Chandolas ou St-Alban-Auriolles à Notre-Dame de Bon Secours sur la commune de Lablachère, le belvédère surplombe le ruisseau de Fontgraze. Face à vous s'ouvre alors un paysage minéral et sauvage où trois dolmens sont édifiés en bordure de ravin. Ce vallon

abrite plus de 300 espèces et habitats protégés et menacés. Participez à cette protection en restant sur la route et le belvédère.
Coordonnées GPS (Lat/Long WGS 84) : Parking : N44°25'42.0»/E4°15'46.8»

